

Филиал федерального государственного бюджетного учреждения "Федеральная кадастровая палата Росреестра" по Московской области

(полное наименование органа кадастрового учета)

КП.1

КАДАСТРОВЫЙ ПАСПОРТ ЗЕМЕЛЬНОГО УЧАСТКА

"12" августа 2014 г. № МО-14/ЗВ-1257901

1	Кадастровый номер: 50:15:0000000:131084	2	Лист № 1	3	Всего листов: 2
4	Номер кадастрового квартала: 50:15:0000000				
Общие сведения					
5	Предыдущие номера: 50:15:0071201:3	6	Дата внесения номера в государственный кадастр недвижимости: 03.07.2013		
7	—				
8	Местоположение: Московская область, Балашихинский район				
9	Категория земель: Земли населенных пунктов				
10	Разрешенное использование: для индивидуального жилищного строительства				
11	Площадь: 268228+/-324 кв. м				
12	Кадастровая стоимость (руб.): 1282416843.96				
Сведения о правах:					
13	Правообладатель	Вид права	Особые отметки	Документ	
	Общество с ограниченной ответственностью "Белавино-1"	Собственность	—	—	
14	Особые отметки: —				
15	Сведения о природных объектах: —				
16	Дополнительные сведения для регистрации прав на образованные земельные участки	16.1	Номера образованных участков: 50:15:0000000:131084, 50:15:0000000:131085		
		16.2	Номер участка, преобразованного в результате выдела: —		
		16.3	Номера участков, подлежащих снятию с кадастрового учета: 50:15:0071201:3		
		16.4	Характер сведений государственного кадастра недвижимости (статус записи о земельном участке): —		

И.о. начальника Межрайонного отдела №1

(наименование должности)

М.П.



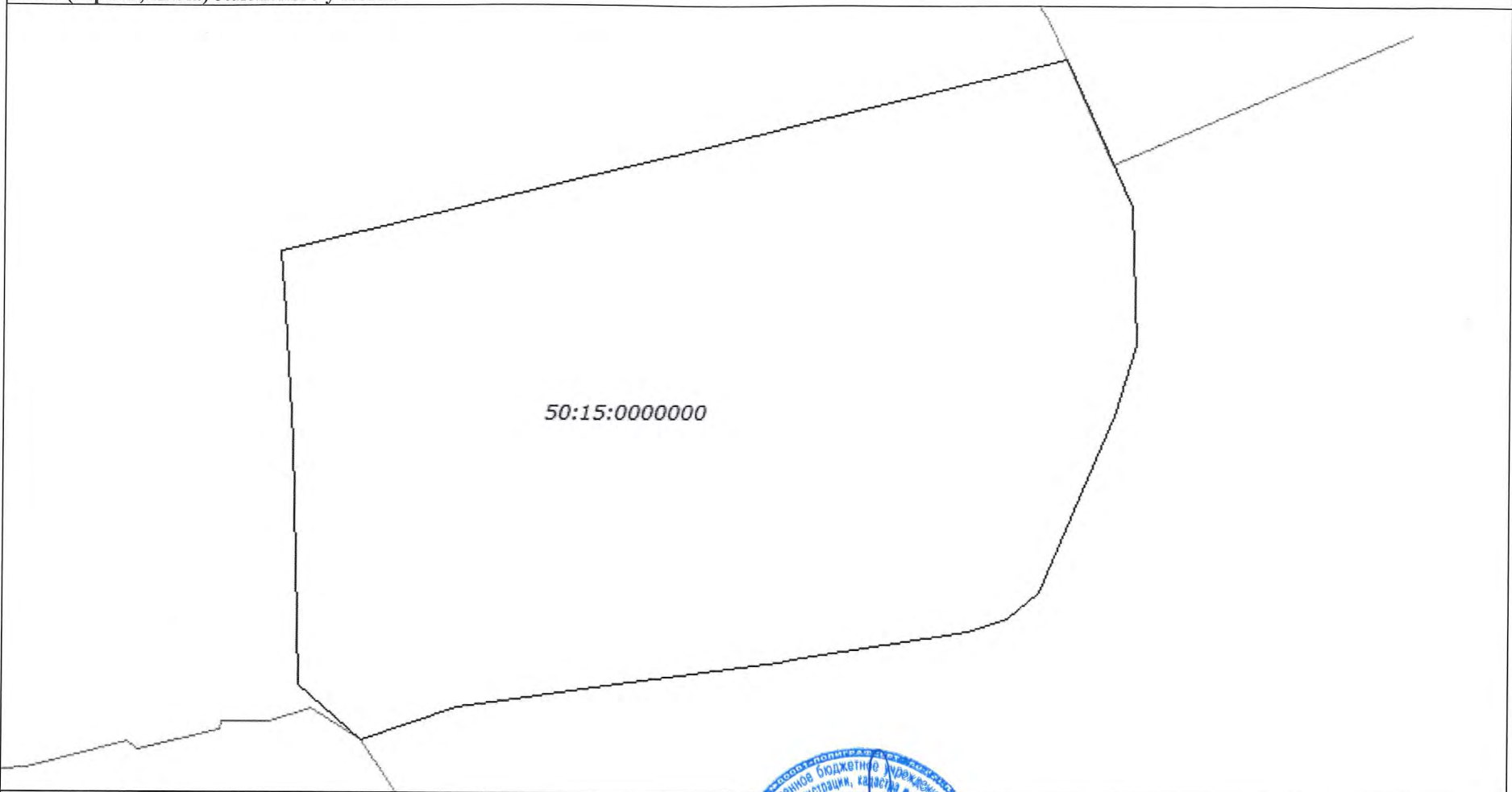
С. А. Карнаухова

(инициалы, фамилия)

КАДАСТРОВЫЙ ПАСПОРТ ЗЕМЕЛЬНОГО УЧАСТКА

КП.2


"12" августа 2014 г. № МО-14/ЗВ-1257901

1	Кадастровый номер: <u>50:15:0000000:131084</u>	2	Лист № <u>2</u>	3	Всего листов: <u>2</u>
4	План (чертеж, схема) земельного участка 				
5	Масштаб <u>1:5000</u> Условные знаки: —				

И.о. начальника Межрайонного отдела №1

(наименование должности)

М.П.



(подпись)

С. А. Карнаухова

(инициалы, фамилия)

Филиал федерального государственного бюджетного учреждения "Федеральная кадастровая палата Росреестра" по Московской области

(полное наименование органа кадастрового учета)

КАДАСТРОВЫЙ ПАСПОРТ ЗЕМЕЛЬНОГО УЧАСТКА

"12" августа 2014 г. № МО-14/ЗВ-1257901

КП.1

1	Кадастровый номер: 50:15:0000000:131084			2	Лист № 1	3	Всего листов: 2
4	Номер кадастрового квартала: 50:15:0000000						
Общие сведения							
5	Предыдущие номера: 50:15:0071201:3			6	Дата внесения номера в государственный кадастр недвижимости: 03.07.2013		
7	—						
8	Местоположение: Московская область, Балашихинский район						
9	Категория земель: Земли населенных пунктов						
10	Разрешенное использование: для индивидуального жилищного строительства						
11	Площадь: 268228+/-324 кв. м						
12	Кадастровая стоимость (руб.): 1282416843.96						
Сведения о правах:							
13	Правообладатель	Вид права	Особые отметки	Документ			
	Общество с ограниченной ответственностью "Белавино-1"	Собственность	—	—			
14	Особые отметки: —						
15	Сведения о природных объектах: —						
16	Дополнительные сведения для регистрации прав на образованные земельные участки	16.1	Номера образованных участков: 50:15:0000000:131084, 50:15:0000000:131085				
		16.2	Номер участка, преобразованного в результате выдела: —				
		16.3	Номера участков, подлежащих снятию с кадастрового учета: 50:15:0071201:3				
		16.4	Характер сведений государственного кадастра недвижимости (статус записи о земельном участке): —				

И.о. начальника Межрайонного отдела №1

(наименование должности)

М.П.




С. А. Карнаухова

(инициалы, фамилия)

КАДАСТРОВЫЙ ПАСПОРТ ЗЕМЕЛЬНОГО УЧАСТКА

"12" августа 2014 г. № МО-14/ЗВ-1257901

КП.2

1	Кадастровый номер: <u>50:15:0000000:131084</u>	2	Лист № <u>2</u>	3	Всего листов: <u>2</u>
4	План (чертеж, схема) земельного участка  <p style="text-align: center;">50:15:0000000</p>				
5	Масштаб <u>1:5000</u>				

И.о. начальника Межрайонного отдела №1
(наименование должности)

М.П.



Условные знаки:

С. А. Карнаухова
(инициалы, фамилия)